



Groupe Associatif Estuaire

ENVIRONNEMENT, PEDAGOGIE & BIODIVERSITE

Les Sentinelles de l'Estuaire

Observateurs du Littoral

En partenariat avec :

A.P.E.L.T



A D L J

Association de
Défense du Littoral
Jardais

Contexte

Marée

- * Apport d'éléments extérieurs
- * Echouages
- * Erosion

Vent

- * Erosion éolienne

Activités humaines

- * Tourisme
- * Réchauffement climatique
- * Construction humaines

Evolution perpétuelle du littoral

Sentinelles de l'Estuaire



Carte de la zone

BAIE DE CAYOLA

PLAGE BELLE HENRIETTE



0 1 2 km



Tronçons des Sentinelles de l'Estuaire, de la Baie de Cayola (Talmont Saint-Hilaire) à la Plage Belle Henriette (La Tranche Sur Mer).

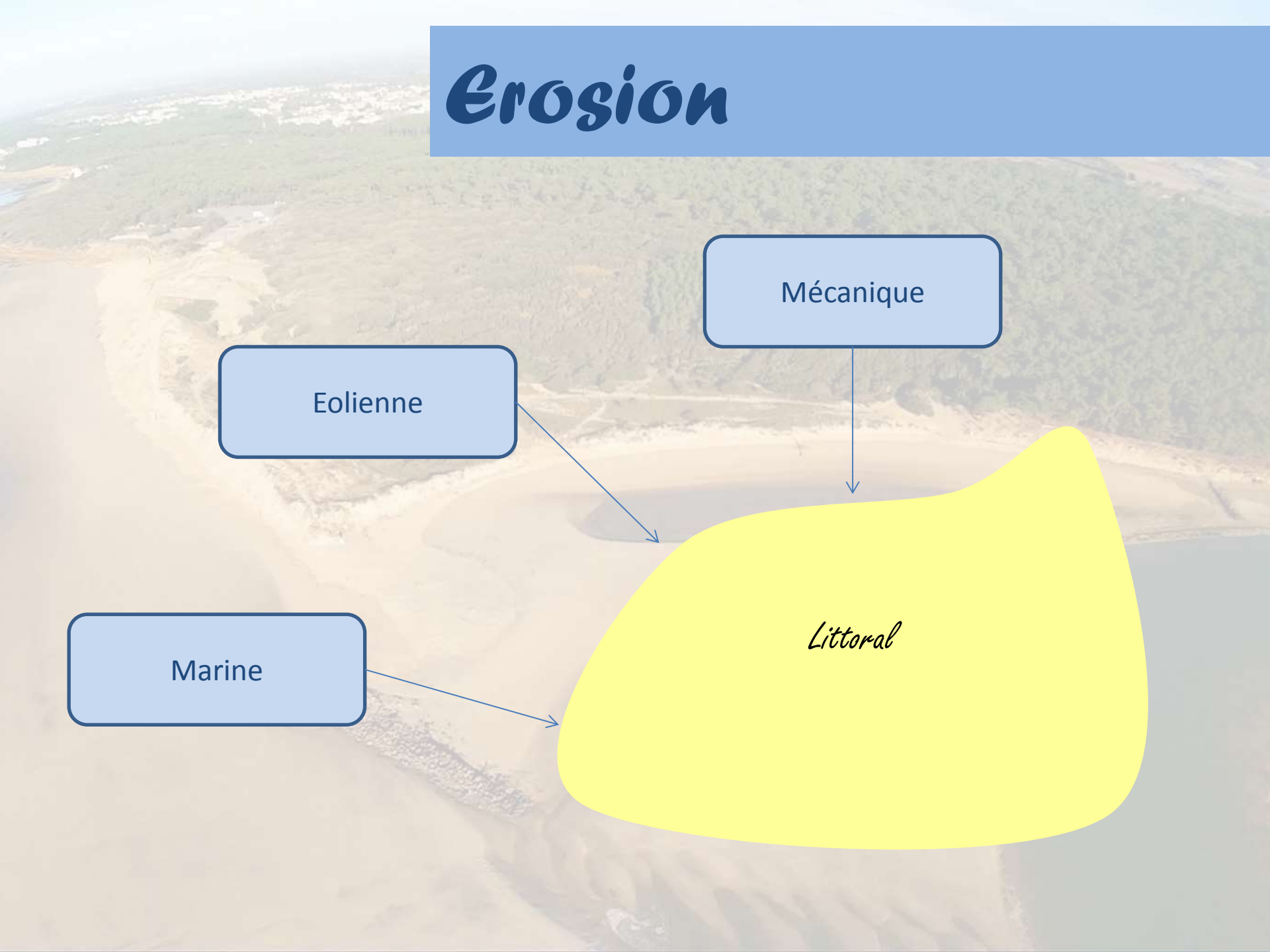
Erosion

Mécanique

Eolienne

Marine

Littoral



Echouages

Qui prévenir?

Dans chacun des cas, que l'animal soit vivant ou mort :



Observatoire PELAGIS
05.46.44.99.10



Centre de Sauvegarde,
Atlanpole
02.40.68.77.76



CESTM (Centre d'Etudes et
de Soins des Tortues
Marines) de l'aquarium de
La Rochelle :
05.46.34.00.00



**Signaler l'échouage
aux autorités
compétentes avant de
nous transmettre
l'information**

Menaces




Sentier non sécurisé



Eboulement



Chute d'arbres



Association référente
(GAE, ADLJ,
APELT)



Organismes compétents
(Commune,
Communauté
de communes...)

Biodiversité/ Curiosité



Réponse aux questions sur le
site internet

Pollutions



**Association
référente
(GAE, ADLJ,
APELT)**



**Organisation
d'une action
de nettoyage
de côte**

**Prévenir ou
proposer une
solution aux
organismes
compétents
(installation de
bac à marée..)**

Autres



Curiosités



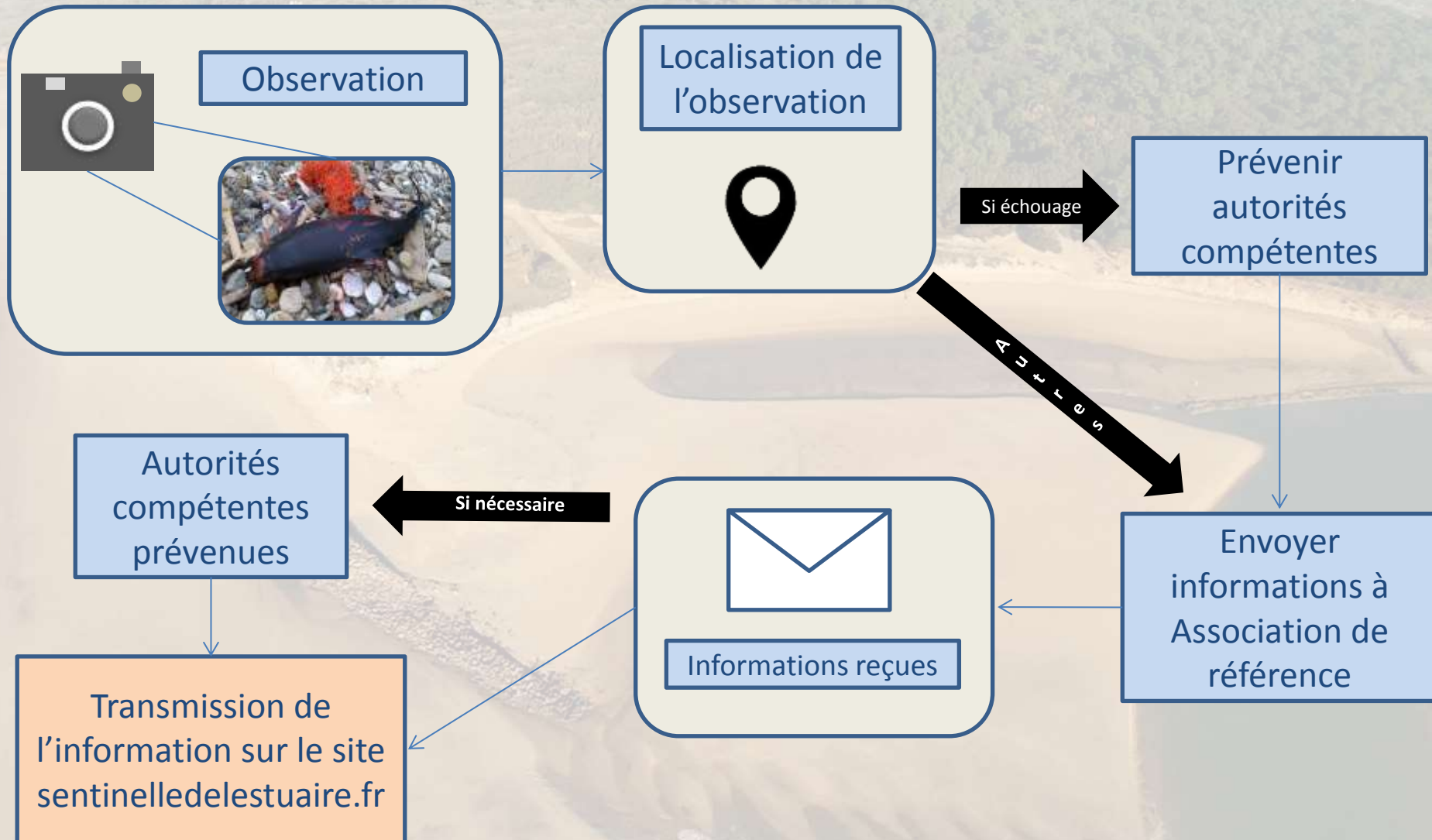
Archéologie

**Roger
Joussaume,
Groupement
Vendéen de
Sauvegarde du
Patrimoine
Archéologique
gvep@gvep.fr**

**Historique,
ex : poutre
de port Juré
à Cayola**

**Association
Vendéenne de
Vidéo et
d'Archéologie
Sous-marine
avvas@orange.fr
02.51.95.23.96**

Comment?



Pourquoi?

Sensibiliser

Informer

Sécuriser

**Créer une base
de données**

Merci de votre attention

